

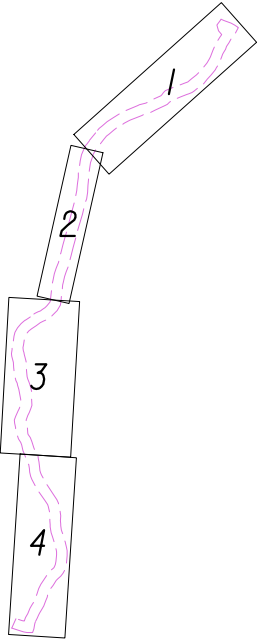
MAPA DO CELÓW PROJEKTOWYCH

skala 1 : 500
arkusz 3

WOJEWÓDZTWO: **małopolskie**
POWIAT: **limanowski**
J. EWID.: **Dobra [120703_2]**
OBRĘB: **Dobra [0002],
Jurków [0004]**

SEKCJA: **7J1TJ402.3.2, 7J1TJ402.3.3, 7J1TJ402.3.4,
7J1TJ406.2.2, 7J1TJ406.2.3, 7J1TJ406.2.4,
7J1TJ406.4.1, 7J1TJ406.4.2, 7J1TJ406.4.3,
7J1TJ407.1.1, 7J1TJ411.2.1, 7J1TJ411.2.3,
7J1TJ411.3.2, 7J1TJ411.3.4, 7J1TJ411.4.1,
7J1TJ416.1.2, 7J1TJ416.1.4, 7J1TJ416.2.3,
7J1TJ416.3.2, 7J1TJ416.4.1, 7J1TJ416.4.3,
7J1TJ421.1.4, 7J1TJ421.2.1, 7J1TJ421.2.3,
7J1TJ421.3.2, 7J1TJ421.4.1**

ID. pracy: **6640.5047.2021**
zakres opracowania: **-----**
linia z mpzp: **-----**




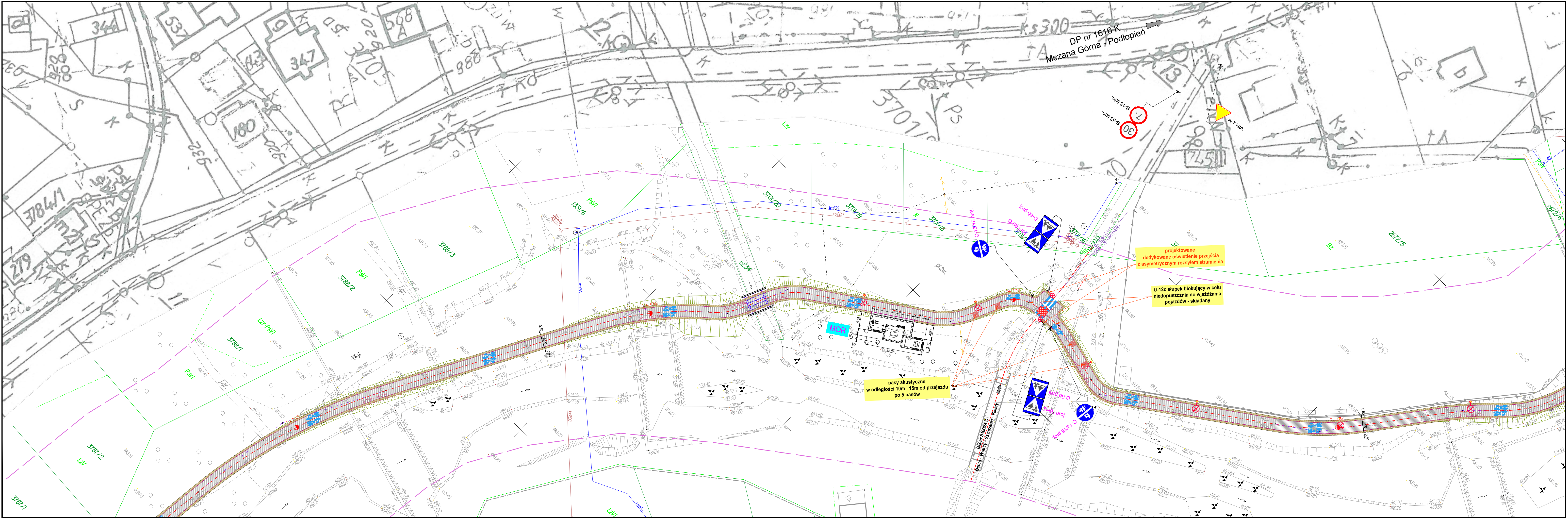
Oświadczam, że niniejszy dokument został opracowany w wyniku prac geodezyjnych i kartograficznych zgłoszonych pod numerem 6640_5047.2021 których rezultaty zawiera operat techniczny pozytywnie zweryfikowany.


Starosta Limanowski
Organ Służby Geodezyjnej i Kartograficznej - który otrzymał zgłoszenie
P.1207.2022.649
Identyfikator ewidencyjny materiału zasobu - operatu technicznego

6640.5047.2021_37674 z dnia: 07.02.2022 r.
numer oraz data sporządzenia protokołu zawierającego wynik pozytywnej weryfikacji
Pracownia Geodezyjna mgr inż. Ryszard Biedroń, ul. Polna 19 34-600 Limanowa
wykonawca prac geodezyjnych

mgr inż. Ryszard Biedroń, upr. nr 19449
imię, nazwisko, nr uprawnień zawodowych kierownika prac geodezyjnych

Jestem świadomy odpowiedzialności karnej za złożenie fałszywego oświadczenia.



INWESTOR: <div></div> GMINA DOBRA 34-642 Dobra 233		JEDNOSTKA PROJEKTOWA: <div></div> "DROG-PROJEKT" ul. Kopernika 15b, 34-600 Limanowa e-mail: biuro.drogprojekt@gmail.com	
RODZAJ PROJEKTU: PROJEKT ORGANIZACJI RUCHU	BRANŻA: DROGOWA	DATA: III.2023	
OBJEKT: <div>Budowa ścieżki pieszo - rowerowej wzdłuż rzeki Lososiny w km 0+000,00 - 4+531,95 oraz 4+555,30 - 4+854,15 w miejscowościach Jurków oraz Dobra - etap I</div>			
LOKALIZACJA OBJEKTU: DZ. EW. NR: 17442/1829/1; 2056/2070/5	OBJEKT EWIDENCYJNY: [0002] DOBRA [0004] JURKÓW	JEDNOSTKA EWIDENCYJNA: [120703_2] DOBRA	POWIAT: LIMANOWSKI WOJEWÓDZTWO: MAŁOPOLSKIE
TYTUŁ RYSUNKU: PLAN SYTUACYJNY		NR RYSUNKU: 2d	SKALA: 1 : 500
FUNKCJA	TYTUŁ, IMIĘ I NAZWISKO	UPRAWNIENIA	NR UPRAWNIENIEN
OPRACOWAŁ:	mgr inż. Grażyna Ociepka		
OPRACOWAŁ:	inż. Grzegorz Zawada		
OPRACOWAŁ:	Przemysław Kita		